




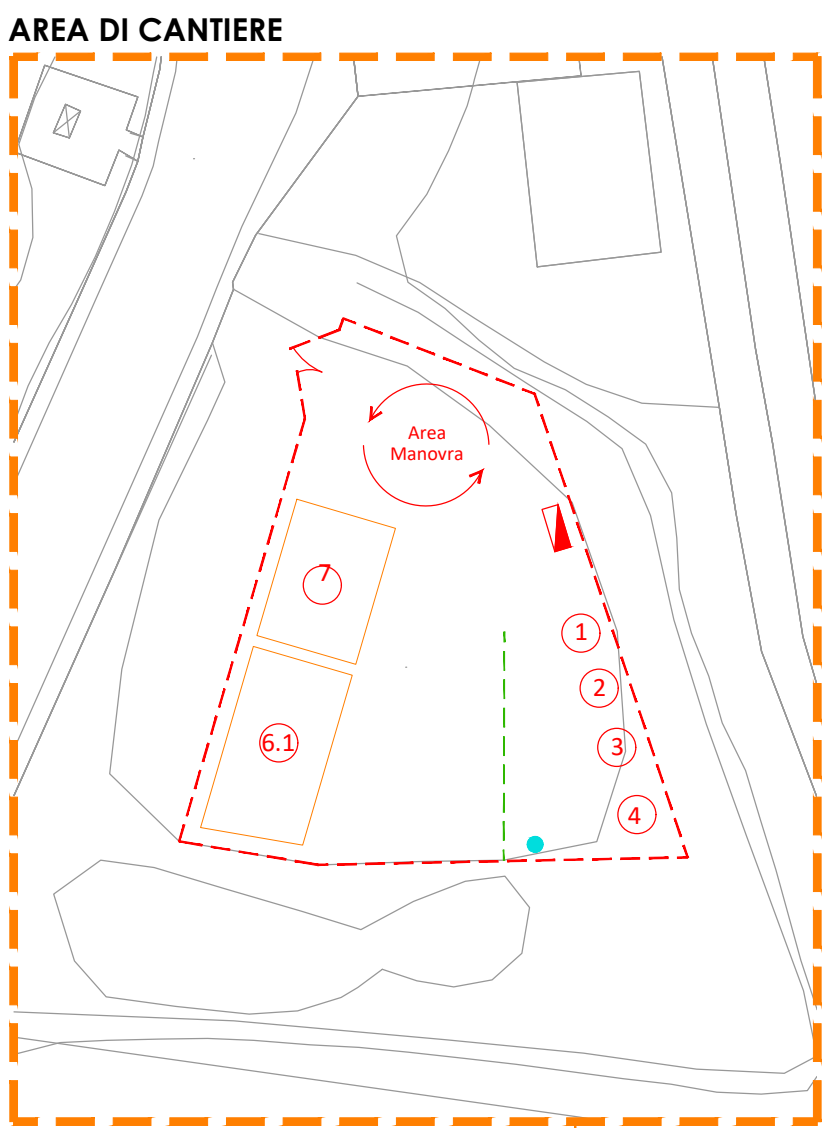
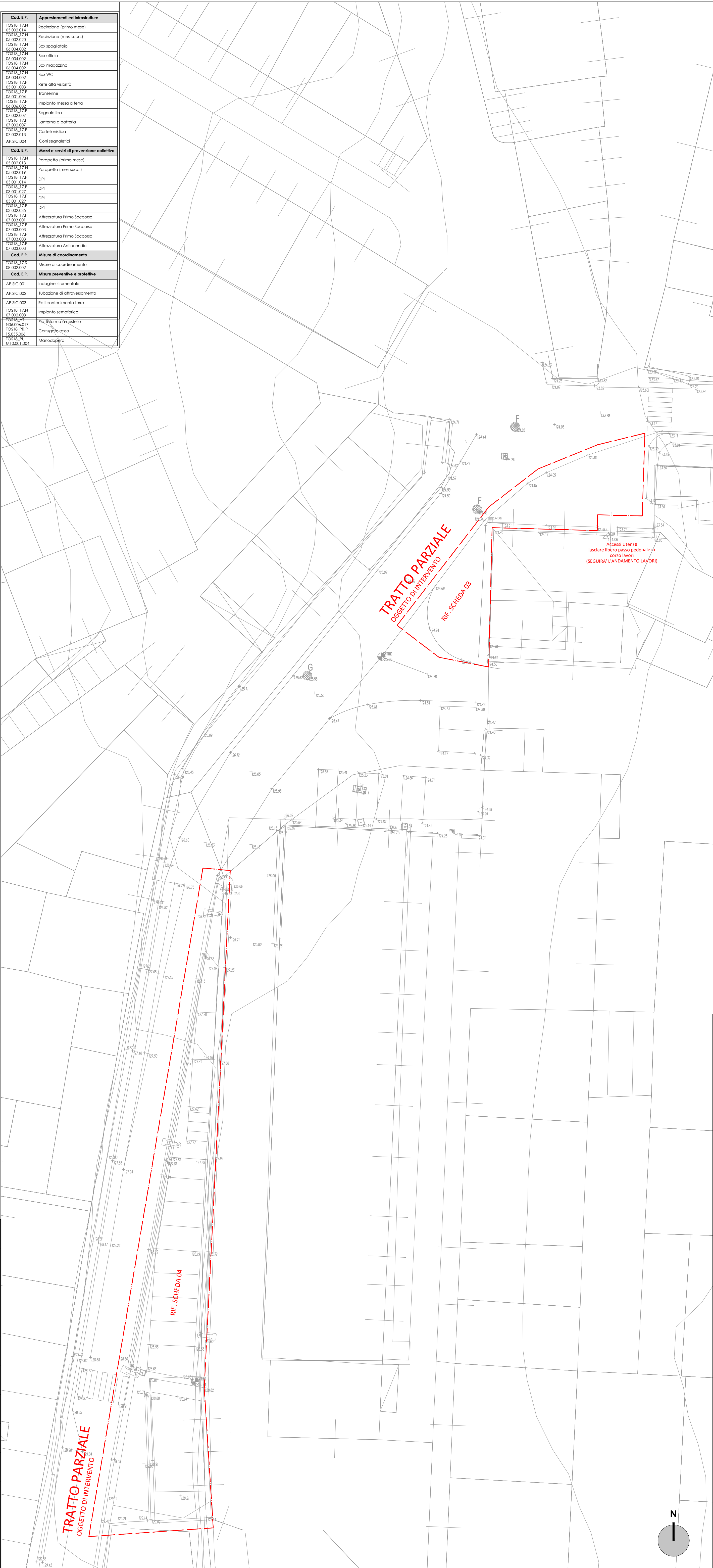


**Scheda 3**

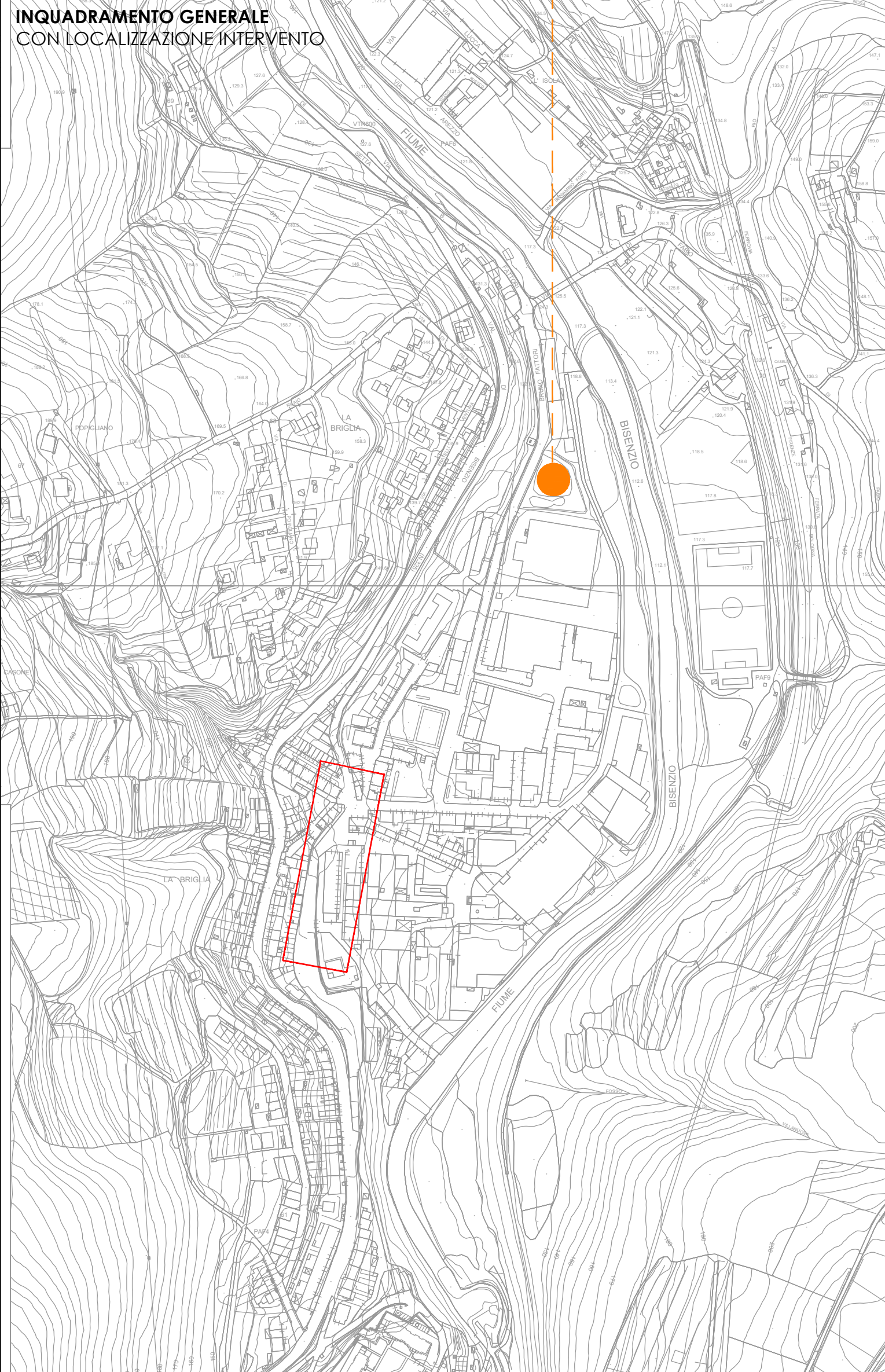
N.B.
Gli interventi previsti su Via Sterioli, rif. schede 3/4, dovranno garantire una viabilità ridotta a senso unico di marcia, anche durante la fase di ripristino delle pavimentazioni stradali e dei dossi dissuasori di velocità.

N.B.
Il posizionamento delle delimitazioni di cantiere, eseguite con apposizione di transenne metalliche, ad ultimazione della giornata operativa, dovrà rispettare e garantire il limite esistente di banchina stradale, evitando che il basamento della recinzione costituisca intralcio e/o superamento della linea esterna di corsia stradale di marcia.

LEGENDA LAYOUT - CANTIERIZZAZIONE		CANTIERE	
1	APPRESTAMENTI	①	Ufficio Direzione Tecnica di cantiere
		②	Monoblocco prefabbricato Locale spogliatoio - apprestamenti sanitari
		③	Monoblocco prefabbricato Magazzino stoccaggio materiale, attrezzature, forniture e campionario
2	LOGISTICA	④	Monoblocco prefabbricato WC - predisposizione di acqua calda e fredda Realizzazione fossa biologica provvisoria con svuotamento a carico dell'Impresa
		⑤	Attività operative svolte a terra (Fuori dal raggio di azione di apparecchi sollevamento) Tiro in quota materiale pre-lavorato a terra
		6.1 6.2	6.1 - Stoccaggio materiale di nuova fornitura 6.2 - Stoccaggio terreno di scavo posizionare il terreno secondo l'angolo di inclinazione della parete con naturali declivio
		⑦	Stoccaggio rifiuti (Raccolta Differenziata) L'Impresa potrà prevedere l'installazione di eventuali container di raccolta
3	IMPIANTI		QUADRO ELETTRICO (N.1 principale e N.2 sottoquadri) Previsto sgancio d'emergenza impianto su tutti i quadri Prevista tettoia di protezione al Quadro Principale
			ADDUZIONE ACQUA (da concordare in corso lavori - C.S.E./D.O.L.L.)
4	ALLESTIMENTI		RECINZIONE di cantiere Pannelli elettrosaldati e basam. in cemento + rete colore arancio alla visibilità H. 2,00m
			RECINZIONE di cantiere Trasenne metalliche alla visibilità
			PARAPETTI di cantiere Montanti e traversi in legno



INQUADRAMENTO GENERALE CON LOCALIZZAZIONE INTERVENTO



																		
<p style="text-align: center;">COMMESSA / DATA</p> <p style="text-align: center; font-size: 1.2em;">01114</p> <p style="text-align: center;">05/01/2018</p>	<p style="text-align: right;">TITOLO PROGETTO</p> <p style="text-align: center; font-weight: bold;">INTERVENTI DI MOBILITA' URBANA SOSTENIBILE: INCREMENTO MOBILITA' DOLCE-PISTE CICLOPEDONALI-PISTE CICLABILI IN AMBITO URBANO. RIMODULAZIONE PROGETTO DI CONNESSIONE RETTE CICLABILI ESISTENTE NEL TRATTO VAIANO- PRATO ED ESTENSIONE ALL'ABITATO DI "CAMINO" E DI "LA BRIGLIA" CON REALIZZAZIONE DI N°1 ATTRAVERSAMENTO SUL FIUME BISENZIO.</p>																	
<p style="text-align: right;">COMMITTENTE</p> <p style="text-align: right; font-weight: bold;">COMUNE DI VAIANO</p> <div style="text-align: center;">  <p>Lavori Pubblici e Patrimonio Via Mazzini 21 - 59021 Vaiano (PO) C.F. 01185740485</p> <p>R.U.P. Geom. Mario Galli</p> </div>																		
<p style="text-align: right;">PROGETTISTA</p> <p style="text-align: right; font-weight: bold;">OPEN INGEGNERIA s.r.l.</p> <p style="text-align: right;">Dott.Ing. Francesco Santoli Via F.lli Giachetti 28/3 - 59100 Prato (PO) tel.0574-406858 CF: SNITFC76868G999X</p>																		
<p style="text-align: center;">OGGETTO</p> <p style="text-align: center; font-weight: bold;">PROGETTO ESECUTIVO LAYOUT DI CANTIERE - TRATTO 7/8/9 PLANIMETRIA</p>		<p style="text-align: right;">SCALA</p> <p style="text-align: right; font-size: 1.2em;">1:200</p>																
<p style="text-align: right;">CODICE TAVOLA</p> <p style="text-align: right; font-size: 1.5em; font-weight: bold;">ESE.SIC.TAV.005</p>																		
<p style="text-align: center;">CONSEGNE</p> <table border="1" style="width: 100%; border-collapse: collapse;"> <tr><td style="width: 30%;">1 - ESE 14/05/2018</td><td style="width: 30%;">5 -</td></tr> <tr><td>2 -</td><td>6 -</td></tr> <tr><td>3 -</td><td>7 -</td></tr> <tr><td>4 -</td><td>8 -</td></tr> </table>		1 - ESE 14/05/2018	5 -	2 -	6 -	3 -	7 -	4 -	8 -	<p style="text-align: center;">REVISIONI</p> <table border="1" style="width: 100%; border-collapse: collapse;"> <tr><td style="width: 30%;">A - FMA 24/04/2018</td><td style="width: 30%;">E -</td></tr> <tr><td>B - FMA 04/05/2018</td><td>F -</td></tr> <tr><td>C -</td><td>G -</td></tr> <tr><td>D -</td><td>H -</td></tr> </table>	A - FMA 24/04/2018	E -	B - FMA 04/05/2018	F -	C -	G -	D -	H -
1 - ESE 14/05/2018	5 -																	
2 -	6 -																	
3 -	7 -																	
4 -	8 -																	
A - FMA 24/04/2018	E -																	
B - FMA 04/05/2018	F -																	
C -	G -																	
D -	H -																	

QUESTO DOCUMENTO E' PROPRIETA' DEL PROGETTISTA CHE TUTELA I SUOI DIRITTI A TERMINI DI LEGGE - THIS DOCUMENT IS THE SOLE PROPERTY OF THE DESIGNER WHO WILL SAFEGUARD ITS RIGHTS ACCORDING TO THE PROVISIONS OF THE LAW